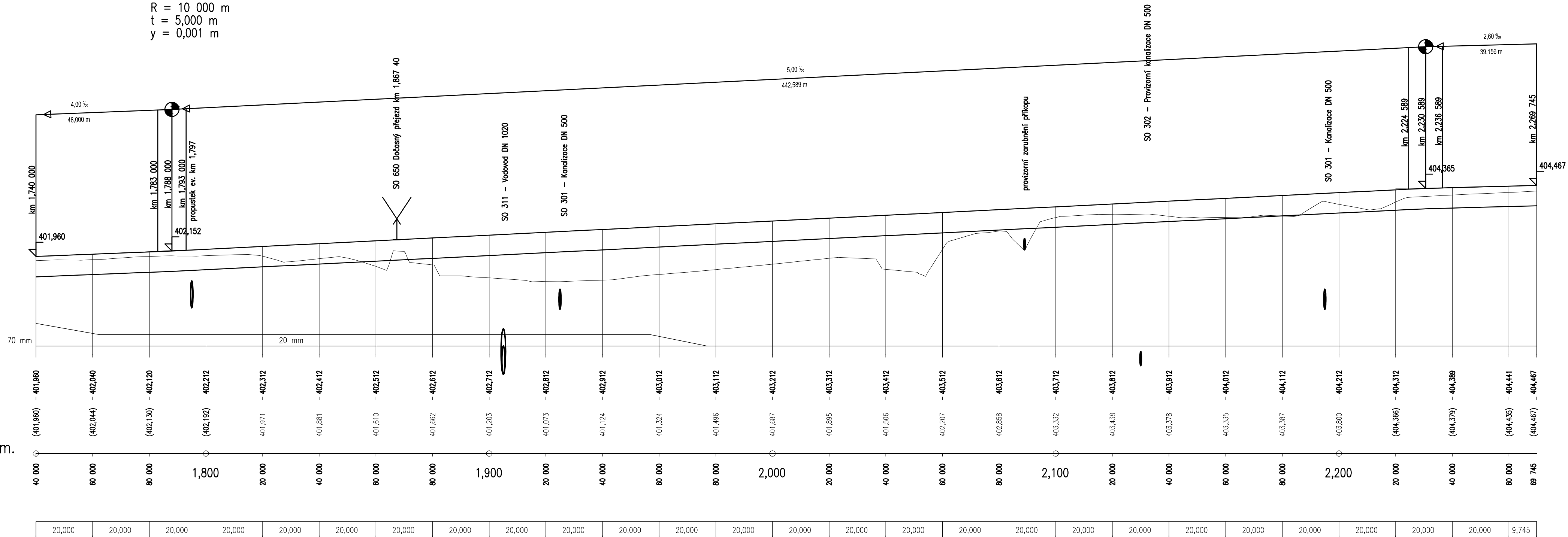


Přeložka žel. trati Č. Budějovice - Černý Kříž: Podélný profil koleje

$$\begin{aligned} R &= -5\,000 \text{ m} \\ t &= 6,000 \text{ m} \\ y &= -0,004 \text{ m} \end{aligned}$$
$$\begin{aligned} R &= 10\,000\text{ m} \\ t &= 5,000\text{ m} \\ y &= 0,001\text{ m} \end{aligned}$$

SKLONOVÉ POMĚRY



NIVELETA TK

STÁV. TERÉN (NIVELETA TK)

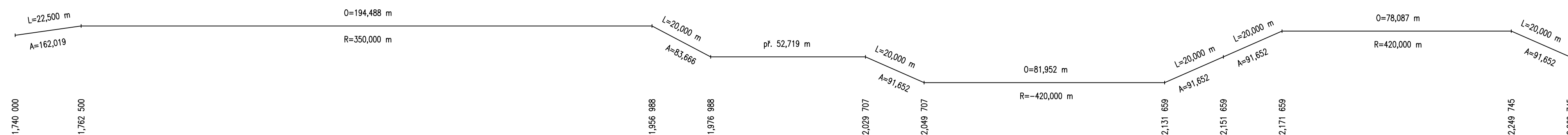
SROV. ROVINA = 395 m/n.m.

STANIČENÍ

VZDÁL. MEZI ŘEZY [m]

SMĚROVÉ POMĚRY

STANIČENÍ




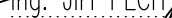



D.1
SO 658

Souřadnicový systém S-JTSK, Výškový systém Bpv



Objednatel:

JIHOČESKÝ KRAJ
U ZIMNÍHO STADIONU 1952/2
370 76 ČESKÉ BUDĚJOVICE

Ateliér České Budějovice – Čechova 50, 370 01 České Budějovice – tel. 386 303 211, e-mail: mailbox@cb.pragoprojekt.cz, ID datové schránky: 4kif54			
Navrhl/vypracoval: Ing. Jiří PECH	Zodpovědný projektant: Ing. Jiří PECH	Ředitel ateliéru České Budějovice: Pavel KAČÍREK	Zhotovitel:
podpis: 	podpis: 		 PRAGOPROJEKT PRAGOPROJEKT, a.s., K Ryšánské 1668/16, 147 54 Praha 4
Technická kontrola: Ing. Jiří HERAF	Hlavní inženýr projektu: Eva DOSTALOVÁ		
podpis: 	podpis: 		

Kraj: JIHOČESKÝ	Čís. zakázky:	17-307-2
Obec: Č. BUDĚJOVICE, PLANÁ, BORŠOV NAD VLTAVOU, VČELNÁ, ROUDNÉ	Čís. akce:	17-307
Objednatel: JIHOČESKÝ KRAJ, U Zimního stadionu 1952/2, 370 76 Č. Budějovice	Datum:	02/2020
Akce: JIŽNÍ TANGENTA ČESKÉ BUDĚJOVICE (km 0,000 - km 2,706), okr. ČB	Formát:	4 x A4
Objekt: SO 658 PROVIZORNÍ VEDENÍ TRATI Č. 194	Měřítko:	1:1000/100
Příloha:	Stupeň:	Souprava:
PODÉLNÝ PROFIL	PDPS	
	Čís. přílohy:	4